

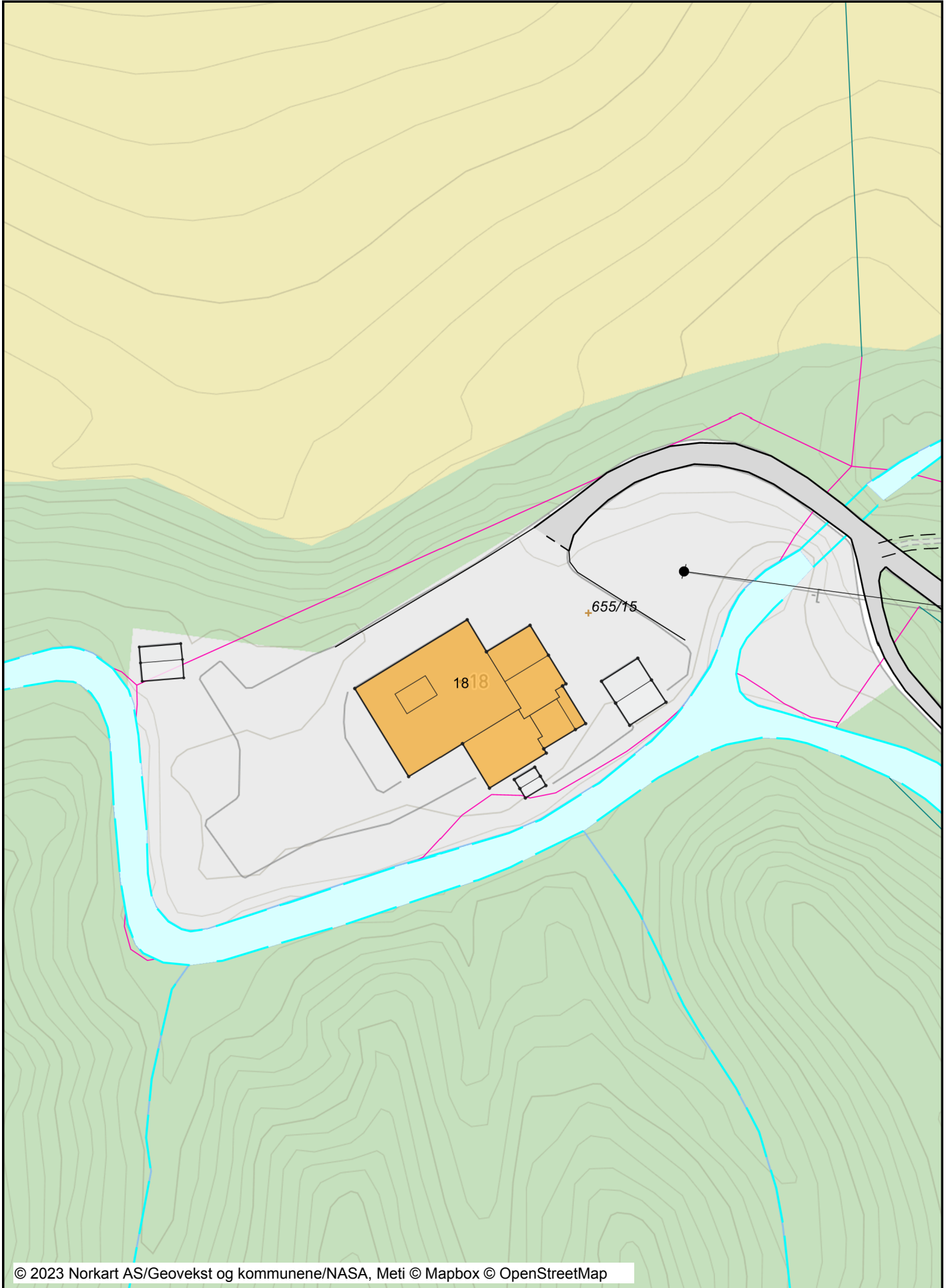


Karoline Sandviks vei 18

Dato: 29.03.2023

Målestokk: 1:750

Koordinatsystem: UTM 32N






Tegnforklaring



Matrikkelkart

-  Grunneiendom
-  Grensenøyaktighet: 11-30 cm
-  Grensenøyaktighet: 31-199 cm
-  Grensenøyaktighet: 2-5 m

TraktorvegSti

-  Traktor/Kjerreveg midt på bro
-  Traktor/Kjerreveg midt
-  Sti

Matrikkel Tiltak (Avgjørelser i enkeltsaker)

-  Godkj. Nybygg
-  Omriss Tiltak

VEG

-  Veg
-  Annet vegareal
-  Avgrensning mot avkjørsel
-  Vegdekkkant
-  Traktor/Kjerreveg kant


Innsjøer og vassdrag

-  Innsjø
-  Innsjøkant usikker
-  Innsjøkant
-  Elv/Bekk
-  Elv/Bekk usikker
-  Elv/Bekk
-  Elv/Bekk kant usikker
-  Elv/Bekk kant

Bygninger

-  Taksprang Bunn
-  Bygning - Boligbygg
-  Bygning - Andre bygg
-  Annen bygning
-  Takriss
-  Veranda
-  Bygningslinje
-  Taksprang
-  Mønelinje

Matrikkel Tiltak (Avgjørelser i enkeltsaker)

-  Godkj. Nybygg
-  Omriss Tiltak

Ledningsnett EL

-  Høyspentledning
-  Masttele
-  Mast Liten stolpe
-  Mast Stor stolpe
-  Masteomriss
-  Nettstasjon Maste arrangement

Annen naturinformasjon

-  Alle ubestemt
-  Hekk

Adresser

- Abc Gateadresse
- Abc Adressepunkt tekst